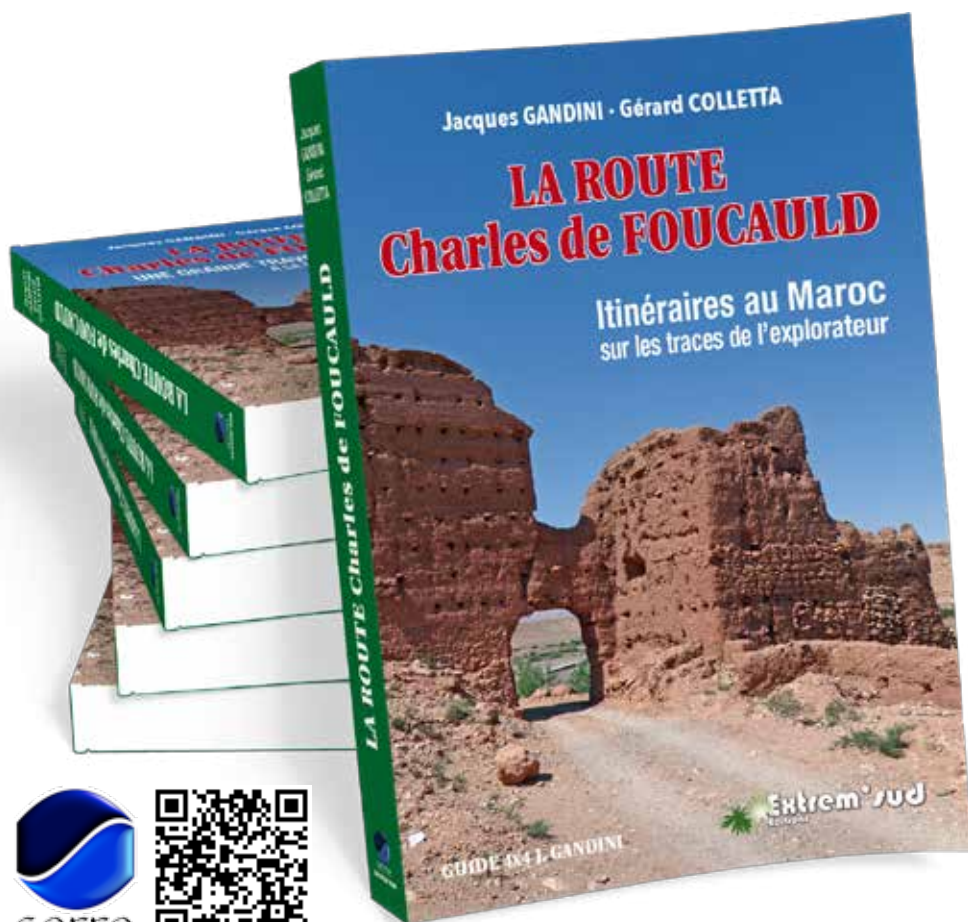



Disponible dès le 12 février 2018

Le nouveau
Guide 4x4 J. GANDINI

LA ROUTE CHARLES DE FOUCAULD

ITINÉRAIRES AU MAROC SUR LES TRACES DE L'EXPLORATEUR






En 1883, le vicomte Charles de Foucauld (1858-1916) décide de démissionner de l'armée française et de partir à l'aventure, bravant tous les dangers, pour réaliser l'exploration d'un pays alors presque totalement méconnu, l'Empire Chérifien. Accompagné du rabbin marocain Mardochée Abi Serour, finançant l'opération sur sa fortune personnelle, il va parcourir à pied, déguisé en juif marocain, près de 3000 kilomètres de juin 1883 à mai 1884, *levant dans le Maroc presque autant de terrain neuf que tous ses devanciers réunis* (Charles Maunoir). A son retour, il est reçu en héros à Paris où la prestigieuse Société de Géographie lui décerne sa médaille d'or. Il mettra plus de trois ans pour rédiger le compte-rendu de son voyage, rendant publique une *moisson de renseignements nouveaux* (Henry Duveyrier), qui feront autorité pendant des décennies. Son ouvrage, **Reconnaissance au**

Maroc, restera la référence jusqu'à la Seconde Guerre Mondiale.

Mais, si des milliers de livres ont été publiés, consacrés pour la plupart au message spirituel du père de Foucauld, depuis sa mort tragique le 1^{er} décembre 1916, forgeant ainsi une véritable légende aboutissant à sa béatification par le pape Benoît XVI en 2005, personne n'avait, jusqu'à ce jour, tenté de reconstituer pas à pas l'itinéraire de sa **Reconnaissance au Maroc**, en empruntant autant que faire se peut les mêmes pistes, franchissant les mêmes cols, visitant les mêmes localités. Deux années ont été nécessaires pour réaliser ce guide à la fois pratique et historique, qui va permettre à ses utilisateurs de **parcourir le Maroc autrement, hors des sentiers battus et des grands circuits touristiques**.



Charles de Foucauld à Alger en 1882 pendant la préparation de son voyage

Commandes + infos : <https://www.extrem-sud.com/guides/la-route-charles-de-foucauld.html>

5000 km de parcours (routes, pistes, randonnées pédestres) - 1300 waypoints

Le Maroc de Charles de Foucauld

Charles de Foucauld, explorateur malgré lui

Un ouvrage magistral : la Reconnaissance au Maroc

Charles de Foucauld, espion de la République ?

L'itinéraire de Charles de Foucauld et sa restitution

Les étapes d'un itinéraire

1^{re} partie : DE TANGER À MEKNÈS

1. De Tanger à Tétouan
2. Tétouan
3. Excursion à Chefchaouen
4. De Tétouan à Fès
 - A - El Fendek - Ksar el Kébir
 - B - Ksar el Kébir - Fès
5. Séjour à Fès
6. Voyage à Taza
7. Excursion à Sefrou
8. De Fès à Meknès

2^{re} partie : DE MEKNÈS À BENI MELLAL

1. De Meknès à Boujad
 - A - Meknès-Oulmès
 - B - Oulmès - Boujad
2. Séjour à Boujad
3. Boujad - Kasbah Tadla
4. Kasbah Tadla - Beni Mellal

3^{re} partie : DE BENI MELLAL À TIKIRT

1. Beni Mellal - Ouaozizert
2. Ouaozizert - Djemâa n'Entifa
3. Djemâa n'Entifa - Sidi Rahal
4. Sidi Rahal - Tikirt
 - A - Sidi Rahal-Télouet
 - B - Télouet-Tikirt
5. Tikirt. Visite de la cité antique de Tasegdelt

4^{re} partie : DE TIKIRT À TISSINT

1. Tikirt - Tazenakht
2. Séjour à Tazenakht
3. Tazenakht - Tissint
 - A - Tazenakht - Tizi n'Agni
 - B - Tizi n'Agni - Assif Agni sud
 - C - Assif Agni sud - Tanzida - Tissint

5^e partie : AU SAHARA

1. Tissint
2. De Tissint à Tata
3. Tata (Tazart)
4. Excursions au Mader et à Akka
 - I - Le Mader
 - II - Akka
5. Retour à Tissint - Mrimima
 - Séjour à Tissint
 - Séjour à Mrimima

6^e partie : DE TISSINT À ESSAOUIRA

1. De Tissint à Afa Ikourahene
2. D'Afa Ikourahene à Essaouira

Intermède : SEJOUR PROLONGÉ À ESSAOUIRA

Repères de visite

7^e partie : D'ESSAOUIRA À TISSINT

1. D'Essaouira à Oulad Berhil
 - I - Essaouira - Oued Souss
 - II - Oued Souss - Oulad Berhil
2. D'Oulad Berhil à Tissint

8^e partie : DE TISSINT AU DADÈS

1. De Tissint à Tazenakht
 - La piste du Tizi n'Haroun
2. De Tazenakht à Tamnougalt
3. De Tamnougalt à Boumalne-du-Dadès

9^e partie : DU DADÈS À KSABI

1. De Boumalne-du-Dadès à Er Rachidia
2. D'Er Rachidia à Ksabi

10^e partie : DE KSABI À OUJDA

1. De Ksabi à Outat el Hadj
2. D'Outat el Hadj à Debdou
3. De Debdou à Oujda

Epilogue : le grand (méchant) bétisier

Bibliographie sélective

Lexique des termes arabes et berbères utilisés

Table des encadrés hors-texte

Table des randonnées pédestres

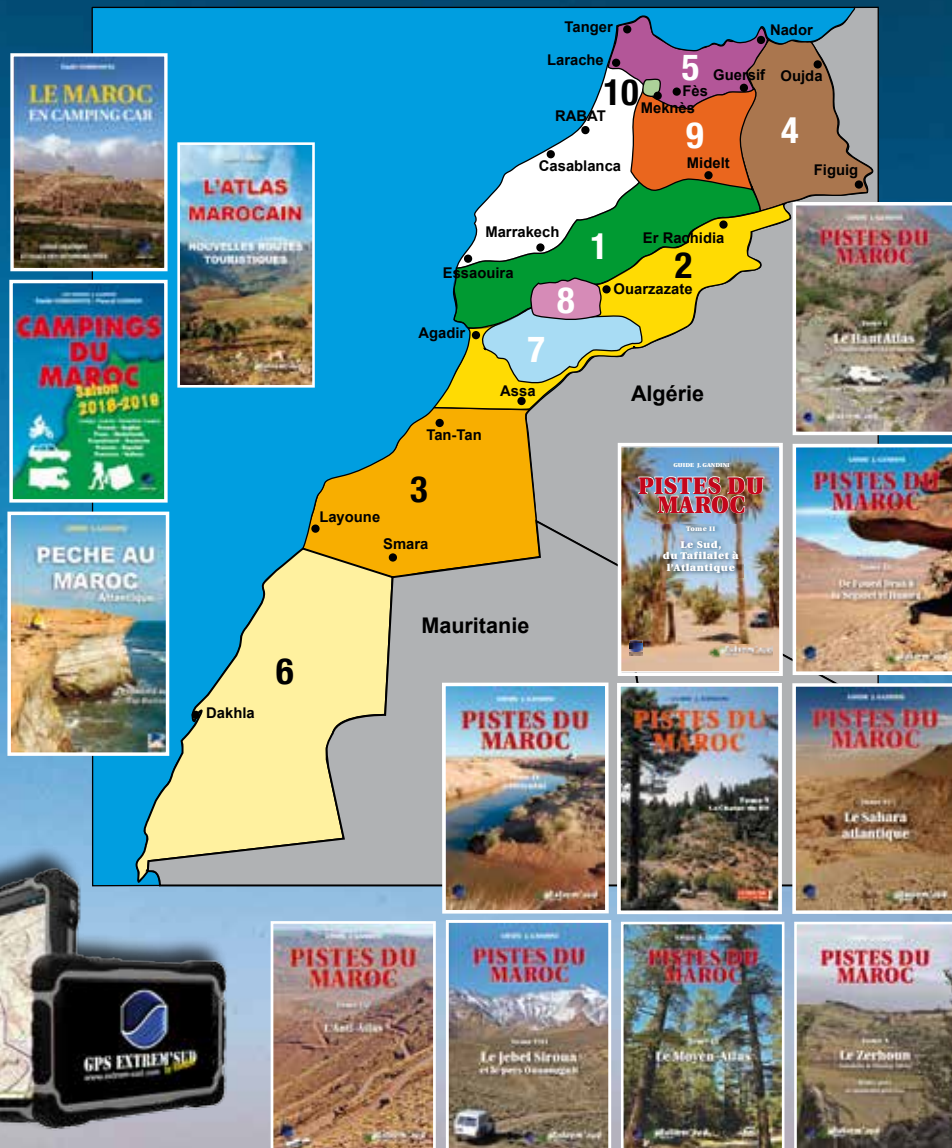


Broché, 424 pages, format 16,5 x 24 cm. 600 illustrations couleurs, 30 cartes. Couverture pelliculée couleurs.



Le Maroc, par **EXTREM'SUD** *by Gandini*

Groupe Jeune Édition



Extrem'sud
éditions

23, rue de Roquebillière, 06359 Nice Cedex 4

Tél. : 04 97 09 83 00 - Fax : 04 97 09 83 05 - [https : www.extrem-sud.com](https://www.extrem-sud.com)